

Autor

Institution Ortsgemeinde Berndorf
 Abteilung -
 Straße
 PLZ 54578
 Stadt Berndorf
 Land Deutschland
 Ansprechpartner Andreas Leif
 Telefon
 E-Mail 2bg-berndorf@berndorf-vulkaneifel.de



Erstellt mit **DataCollect Webreporter** Version 1.0 am 12.09.2020 18:44:10

Messstelle

Name Aus Kerpen
 Rtg. kommend (Name) Richtung Berndorf
 Rtg. gehend (Name) Richtung Kerpen
 Vmax StVO 
 Kommentar
 Gerätetyp **DSD**

Zeitbereich

Startdatum 30.08.2020 10:00
 Enddatum 12.09.2020 18:59
 Tage Mo, Di, Mi, Do, Fr, Sa, So
 Zeitintervall 60 Minuten
 Zeitfenster / Tag 00:00 - 23:59

Geschwindigkeitsklassen [V in km/h]

Zeit	Σ	10	20	30	40	50	60	70	80	90	100	110	>110
00:00-06:00	211	1	3	0	0	0	3	31	54	57	36	18	8
06:00-09:00	915	1	5	6	2	4	25	72	218	290	188	73	31
15:00-19:00	1538	2	20	6	6	20	72	217	415	401	248	87	44
06:00-22:00	5359	15	46	23	19	65	235	730	1416	1486	852	337	135
00:00-24:00	5708	16	50	23	19	68	245	777	1506	1576	917	359	152

Geschwindigkeitskennzahlen [V in km/h]



DSD SAFETY Erfolg

Vmin	Vavg	Vmax	V15	V50	V85	Vexc %
4	81	152	67	81	96	96.9

Vin	Vout	Vred	Vred %
81	55	-26	-32

Beschreibungen

Vmin: Minimale Geschwindigkeit
 Vavg: Durchschnittliche Geschwindigkeit
 Vmax: Maximale Geschwindigkeit
 V15: Grenzggeschwindigkeit für die ersten 15% der Fahrzeuge
 V50: Grenzggeschwindigkeit für die ersten 50% der Fahrzeuge

V85: Grenzggeschwindigkeit für die ersten 85% der Fahrzeuge
 Vexc %: Geschwindigkeitsüberschreitung in %
 Vin: Durchschnittliche Eintrittsgeschwindigkeit
 Vout: Durchschnittliche Austrittsgeschwindigkeit
 Vred: Durchschnittliche Reduktion der Geschwindigkeit zwischen Eintritt und Austritt


Autor

Institution Ortsgemeinde Berndorf
Abteilung -
Straße
PLZ 54578
Stadt Berndorf
Land Deutschland
Ansprechpartner Andreas Leif
Telefon
E-Mail 2bg-berndorf@berndorf-vulkaneifel.de



Erstellt mit **DataCollect Webreporter** Version 1.0 am 12.09.2020 18:44:10

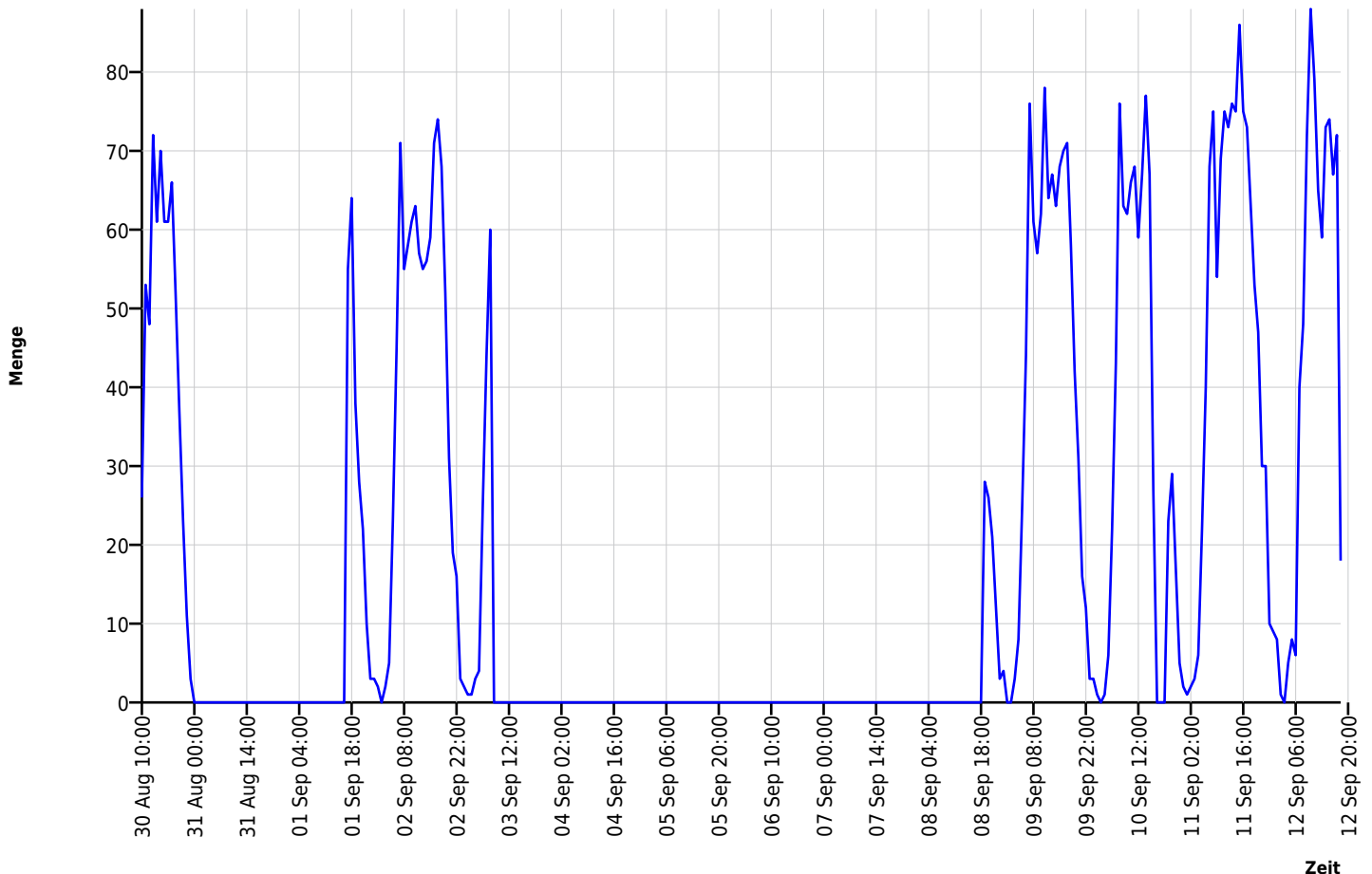
Messtelle

Name Aus Kerpen
Rtg. kommend (Name) Richtung Berndorf
Rtg. gehend (Name) Richtung Kerpen
Vmax StVO 
Kommentar
Gerätetyp **DSD**

Zeitbereich

Startdatum 30.08.2020 10:00
Enddatum 12.09.2020 18:59
Tage Mo, Di, Mi, Do, Fr, Sa, So
Zeitintervall 60 Minuten
Zeitfenster / Tag 00:00 - 23:59

Verkehrsmengen Ganglinie




Autor

Institution Ortsgemeinde Berndorf
 Abteilung -
 Straße
 PLZ 54578
 Stadt Berndorf
 Land Deutschland
 Ansprechpartner Andreas Leif
 Telefon
 E-Mail 2bg-berndorf@berndorf-vulkaneifel.de



Erstellt mit **DataCollect Webreporter** Version 1.0 am 12.09.2020 18:44:10

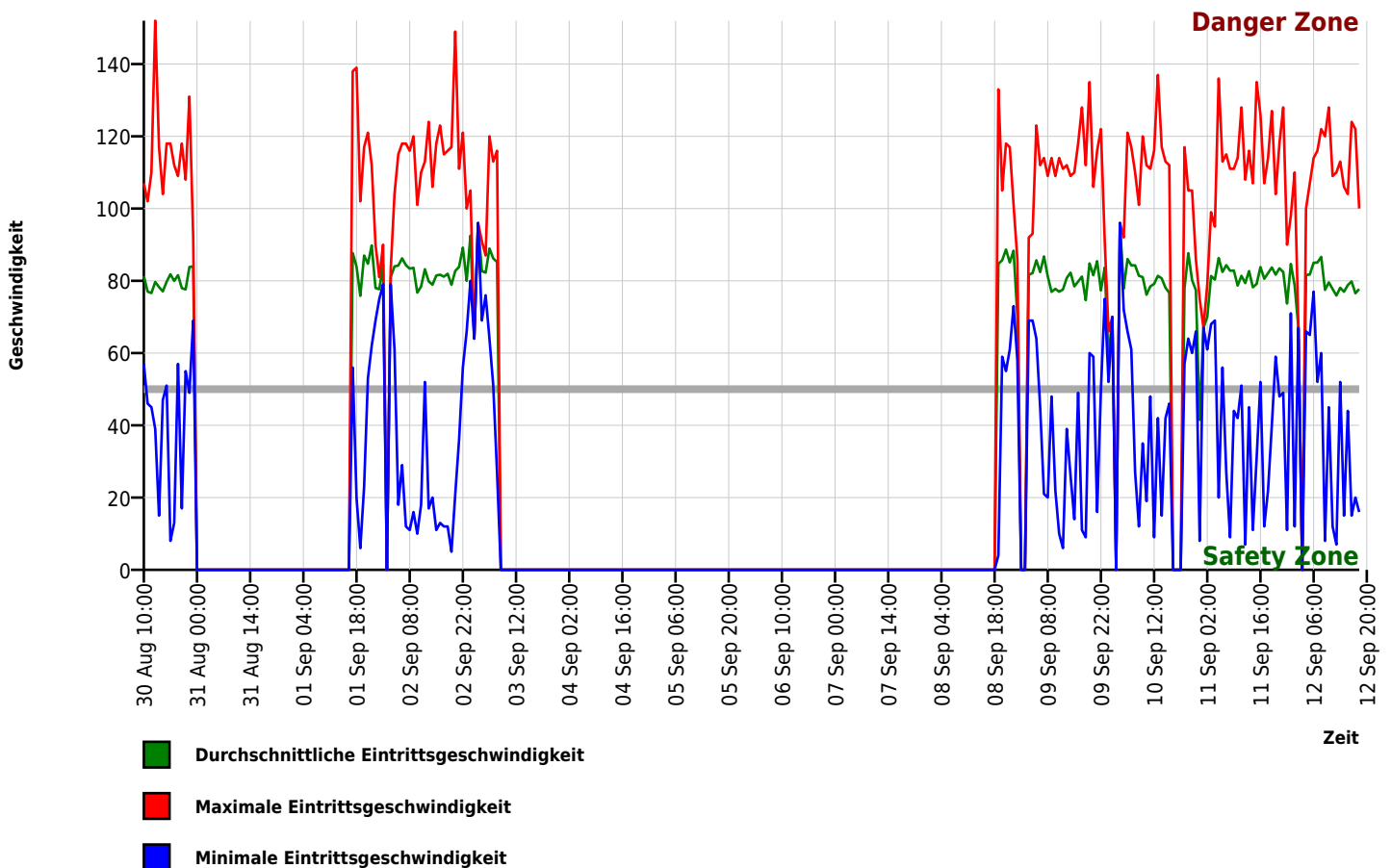
Messtelle

Name Aus Kerpen
 Rtg. kommend (Name) Richtung Berndorf
 Rtg. gehend (Name) Richtung Kerpen
 Vmax StVO 
 Kommentar
 Gerätetyp **DSD**

Zeitbereich

Startdatum 30.08.2020 10:00
 Enddatum 12.09.2020 18:59
 Tage Mo, Di, Mi, Do, Fr, Sa, So
 Zeitintervall 60 Minuten
 Zeitfenster / Tag 00:00 - 23:59

Geschwindigkeits-Diagramm




Autor

Institution Ortsgemeinde Berndorf
 Abteilung -
 Straße
 PLZ 54578
 Stadt Berndorf
 Land Deutschland
 Ansprechpartner Andreas Leif
 Telefon
 E-Mail 2bg-berndorf@berndorf-vulkaneifel.de



Erstellt mit **DataCollect Webreporter** Version 1.0 am 12.09.2020 18:44:10

Messtelle

Name Aus Kerpen
 Rtg. kommend (Name) Richtung Berndorf
 Rtg. gehend (Name) Richtung Kerpen
 Vmax StVO 
 Kommentar
 Gerätetyp **DSD**

Zeitbereich

Startdatum 30.08.2020 10:00
 Enddatum 12.09.2020 18:59
 Tage Mo, Di, Mi, Do, Fr, Sa, So
 Zeitintervall 60 Minuten
 Zeitfenster / Tag 00:00 - 23:59

Geschwindigkeits-Histogramm

