


Autor

Institution	Ortsgemeinde Berndorf
Abteilung	-
Straße	
PLZ	54578
Stadt	Berndorf
Land	Deutschland
Ansprechpartner	Andreas Leif
Telefon	
E-Mail	2bg-berndorf@berndorf-vulkaneifel.de

Erstellt mit **DataCollect Webreporter** Version 1.0 am 15.09.2020 21:16:47

Messstelle

Name	Aus Kerpen
Rtg. kommend (Name)	
Rtg. gehend (Name)	
Vmax StVO	
Kommentar	
Gerätetyp	DSD

Zeitbereich

Startdatum	12.09.2020 18:00
Enddatum	15.09.2020 19:59
Tage	Mo, Di, Mi, Do, Fr, Sa, So
Zeitintervall	60 Minuten
Zeitfenster / Tag	00:00 - 23:59

Geschwindigkeitsklassen [V in km/h]

Zeit	Σ	10	20	30	40	50	60	70	80	90	100	110	>110
00:00-06:00	102	1	1	0	0	0	3	11	27	26	25	6	2
06:00-09:00	399	1	1	0	0	3	5	37	102	134	74	29	13
15:00-19:00	792	1	5	3	4	7	46	107	184	242	124	52	17
06:00-22:00	2570	7	14	8	6	19	111	336	681	743	413	166	66
00:00-24:00	2732	8	16	8	6	20	116	359	721	789	446	174	69

Geschwindigkeitskennzahlen [V in km/h]



DSD SAFETY Erfolg

Vmin	Vavg	Vmax	V15	V50	V85	Vexc %
8	81	171	68	82	95	97.9

Vin	Vout	Vred	Vred %
81	58	-23	-28

Beschreibungen

Vmin: Minimale Geschwindigkeit
 Vavg: Durchschnittliche Geschwindigkeit
 Vmax: Maximale Geschwindigkeit
 V15: Grenzggeschwindigkeit für die ersten 15% der Fahrzeuge
 V50: Grenzggeschwindigkeit für die ersten 50% der Fahrzeuge


V85: Grenzggeschwindigkeit für die ersten 85% der Fahrzeuge
 Vexc %: Geschwindigkeitsüberschreitung in %
 Vin: Durchschnittliche Eintrittsgeschwindigkeit
 Vout: Durchschnittliche Austrittsgeschwindigkeit
 Vred: Durchschnittliche Reduktion der Geschwindigkeit zwischen Eintritt und Austritt

Autor

Institution	Ortsgemeinde Berndorf
Abteilung	-
Straße	
PLZ	54578
Stadt	Berndorf
Land	Deutschland
Ansprechpartner	Andreas Leif
Telefon	
E-Mail	2bg-berndorf@berndorf-vulkaneifel.de

Erstellt mit **DataCollect Webreporter** Version 1.0 am 15.09.2020 21:16:48

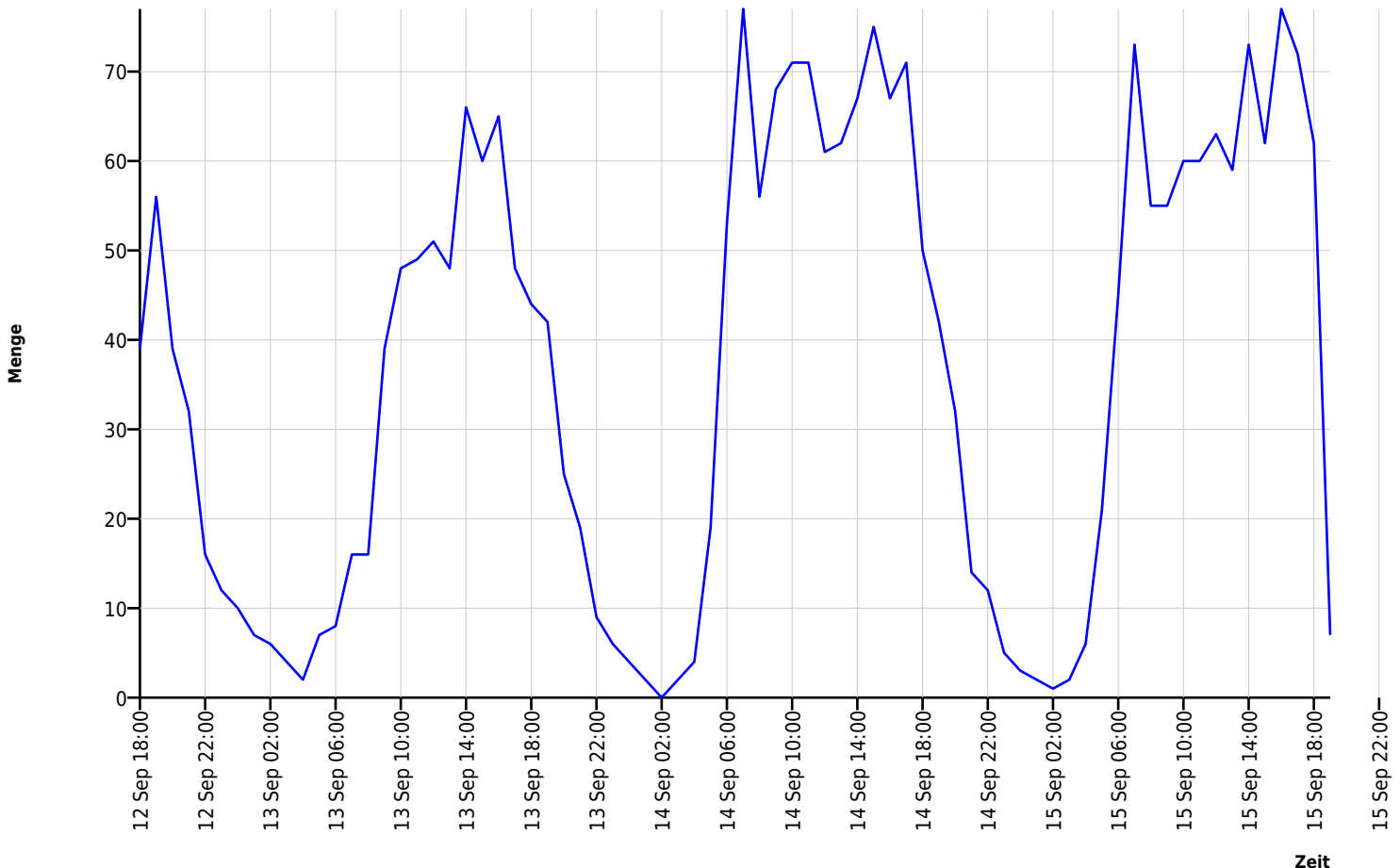
Messtelle

Name	Aus Kerpen
Rtg. kommend (Name)	
Rtg. gehend (Name)	
Vmax StVO	
Kommentar	
Gerätetyp	DSD

Zeitbereich

Startdatum	12.09.2020 18:00
Enddatum	15.09.2020 19:59
Tage	Mo, Di, Mi, Do, Fr, Sa, So
Zeitintervall	60 Minuten
Zeitfenster / Tag	00:00 - 23:59

Verkehrsmengen Ganglinie




Autor

Institution	Ortsgemeinde Berndorf
Abteilung	-
Straße	
PLZ	54578
Stadt	Berndorf
Land	Deutschland
Ansprechpartner	Andreas Leif
Telefon	
E-Mail	2bg-berndorf@berndorf-vulkaneifel.de

Erstellt mit **DataCollect Webreporter** Version 1.0 am 15.09.2020 21:16:48

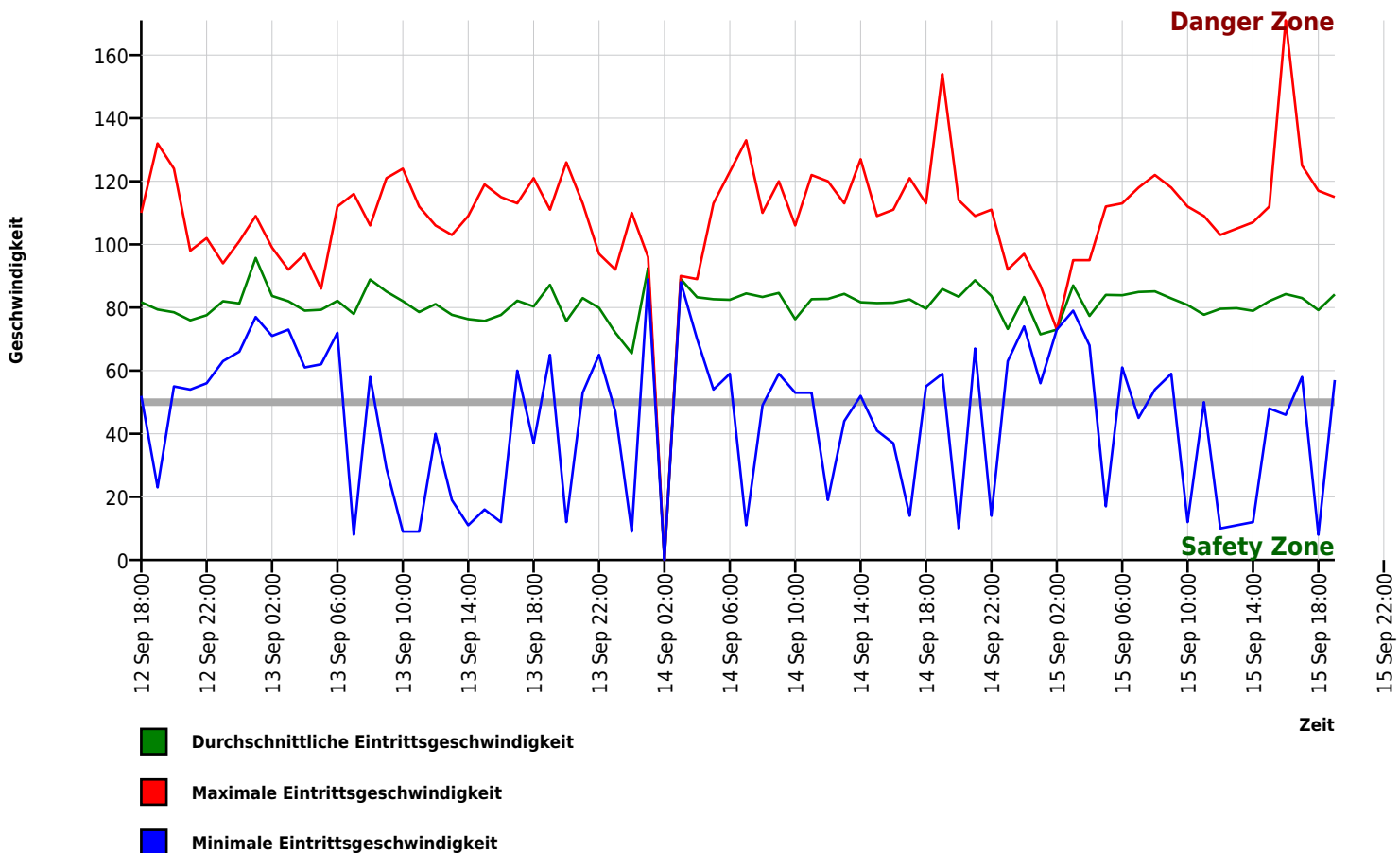
Messtelle

Name	Aus Kerpen
Rtg. kommend (Name)	
Rtg. gehend (Name)	
Vmax StVO	
Kommentar	
Gerätetyp	DSD

Zeitbereich

Startdatum	12.09.2020 18:00
Enddatum	15.09.2020 19:59
Tage	Mo, Di, Mi, Do, Fr, Sa, So
Zeitintervall	60 Minuten
Zeitfenster / Tag	00:00 - 23:59

Geschwindigkeits-Diagramm



Autor

Institution	Ortsgemeinde Berndorf
Abteilung	-
Straße	
PLZ	54578
Stadt	Berndorf
Land	Deutschland
Ansprechpartner	Andreas Leif
Telefon	
E-Mail	2bg-berndorf@berndorf-vulkaneifel.de

Erstellt mit **DataCollect Webreporter** Version 1.0 am 15.09.2020 21:16:48

Messtelle

Name	Aus Kerpen
Rtg. kommend (Name)	
Rtg. gehend (Name)	
Vmax StVO	
Kommentar	
Gerätetyp	DSD

Zeitbereich

Startdatum	12.09.2020 18:00
Enddatum	15.09.2020 19:59
Tage	Mo, Di, Mi, Do, Fr, Sa, So
Zeitintervall	60 Minuten
Zeitfenster / Tag	00:00 - 23:59

Geschwindigkeits-Histogramm

